



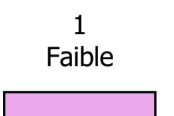
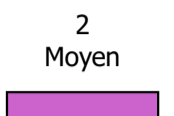
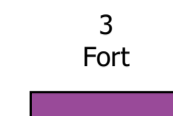

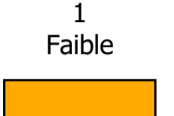



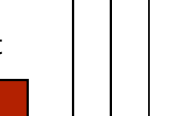





PPRN DE LA TRONCHE
CARTE DE SYNTHESE DES ALEAS
SEPTEMBRE 2022

Légende :

- Crue torrentielle	Bande de précaution	1 Faible	2 Moyen	3 Fort		
						
- Ruissellement sur versant		1 Faible	2 Moyen	3 Fort	4 Très fort	
						
- Glissement de terrain		0 Très faible	1 Faible	2 Moyen	3 Fort	4 Très fort
						
- Chute de blocs		1 Faible	2 Moyen	3 Fort		
						

Source : Cadastre DGI

Etabli : septembre 2022

Echelle : - carte : 1 / 4 000
 - encart : 1 / 2 500

